

RANDO CASSEL-CASSEL














LE PETIT ROAD BOOK

Départ : 8h20 Distance : 16km

Recommandations :

La circulation ne pouvant être bloquée pendant la randonnée, nous vous demandons d'emprunter les trottoirs lorsqu'il y en a. Nous vous conseillons de vous tenir sur la gauche de la route (face au danger sauf si vous marchez en groupe) et ce tant que les coureurs ne vous ont pas rattrapés. Ensuite, dans la mesure où la circulation ne se fait que dans le sens de la course, nous conseillons aux randonneurs de marcher coté droit de la route. **ATTENTION A NE PAS GENER LE PASSAGE DES COUREURS.** Si vous rencontrez des problèmes vous pouvez contacter Bernard BONNINGUE au 06.80.56.50.58. **Bonne Randonnée.**

Illustrations	Km	Indications
	<p>Km 0</p>	<p>Départ place Vandamme – C'est le point de rendez-vous des coureurs qui prennent le bus jusqu'au départ de leur course. Un café vous y attend. Un bracelet vous sera remis. Conservez le jusque l'arrivée où vous l'échangerez contre un cadeau souvenir.</p>
	<p>Km 0.5</p>	<p>De la place Vandamme, vous tournez à droite rue «Bollaert le Gavrian » puis vous prenez à droite « rue de Watten », direction Watten.</p>
	<p>Km 1.5</p>	<p>Vous descendez Cassel en suivant la route. Après quelques lacets, vous tournez à droite pour emprunter la « Voie Romaine » direction Zermezeele.</p>
	<p>Km 2.5</p>	<p>Après une longue ligne droite vous arrivez à un carrefour, reconnaissable notamment par une chapelle sur le côté gauche de la route, « Marie Consolatrice des Affligés ». Vous prenez à gauche, « route de l'ange ». Sur cette route, que vous prenez sur 800m, les véhicules roulent assez vite, soyez prudents.</p>
	<p>Km 3.5</p>	<p>Vous êtes donc sur la route de l'Ange. Vous tournez à droite « Chemin de l'Agneau ». C'est un petit chemin bitumé. Vous ne pourrez pas le rater : une nouvelle chapelle borde la route, « Notre Dame de bon secours »</p>
	<p>Km 4</p>	<p>500 mètres plus loin, vous tourner à gauche. « Chemin du Cappelveld », un autre chemin étroit bitumé.</p>
	<p>Km 4.5</p>	<p>400 mètres plus loin, vous tournez à droite sur le « petit chemin d'ochtezeele ». Vous vous trouvez maintenant sur le GR 128.</p>

	<p>Km 5.5</p>	<p>Vous passez devant une ferme, puis le chemin de bitume devient chemin de terre. Vous tournez à droite (sur 40m), puis directement à gauche, toujours sur le GR 128. Vous suivez le chemin sur environ 1 km.</p>
	<p>Km 6.5</p>	<p>Au bout de ce chemin vous tombez sur une nouvelle Chapelle « Consolatrice des Affligés ». Vous tournez à droite au Stop, vers Ochtezeele.</p>
	<p>Km 7.5</p>	<p>Vous arrivez dans Ochtezeele, passez le passage à niveau, passez près de l'église du village. Ensuite vous tournez à gauche dans une rue à sens unique, la « rue du Presbytère ».</p>
	<p>Km 8</p>	<p>Vous arrivez sur un carrefour assez dangereux. Vous tournez à gauche « rue de Saint-Omer ». 400 mètres plus loin vous arrivez au Ménégat, point de départ de la Rando Ménégat-Cassel.</p>
	<p>Km 8.5</p>	<p> Le ravitaillement devrait être prêt. Dirigez-vous vers la table « RANDO ». Le parcours se simplifie maintenant. Vous allez tout droit vers Cassel !</p>
	<p>Km 9.5</p>	<p>Vous commencez tout de suite par la petite côte du «Tom» qui vous mettra en jambe pour le Mont Cassel, quelques kilomètres plus loin. Continuer direction Wemaers-Cappel .</p>
	<p>Km 12</p>	<p> Entrée dans Wemaers-Cappel. Après le croisement, un ravitaillement vous attend, table « RANDO ». Au loin se profile le Mont Cassel</p>
	<p>Km 15</p>	<p>Après 2,5 km de montée vous voilà à l'entrée de Cassel.</p>
	<p>Km 15.5</p>	<p>N'oubliez pas de tourner à gauche vers la place Vandamme (Attention, il ne faut pas passer par la Grand Place de Cassel)</p>
	<p>Km 15.8</p>	<p>Dernière petite côte vers la place du Casino où se situe l'arrivée de la randonnée ! En haut, prenez le couloir « ARRIVEE RANDONNEE ». Echangez votre bracelet contre votre souvenir.</p>
	<p>Km 16</p>	<p>Un dernier ravitaillement pour la route !</p>